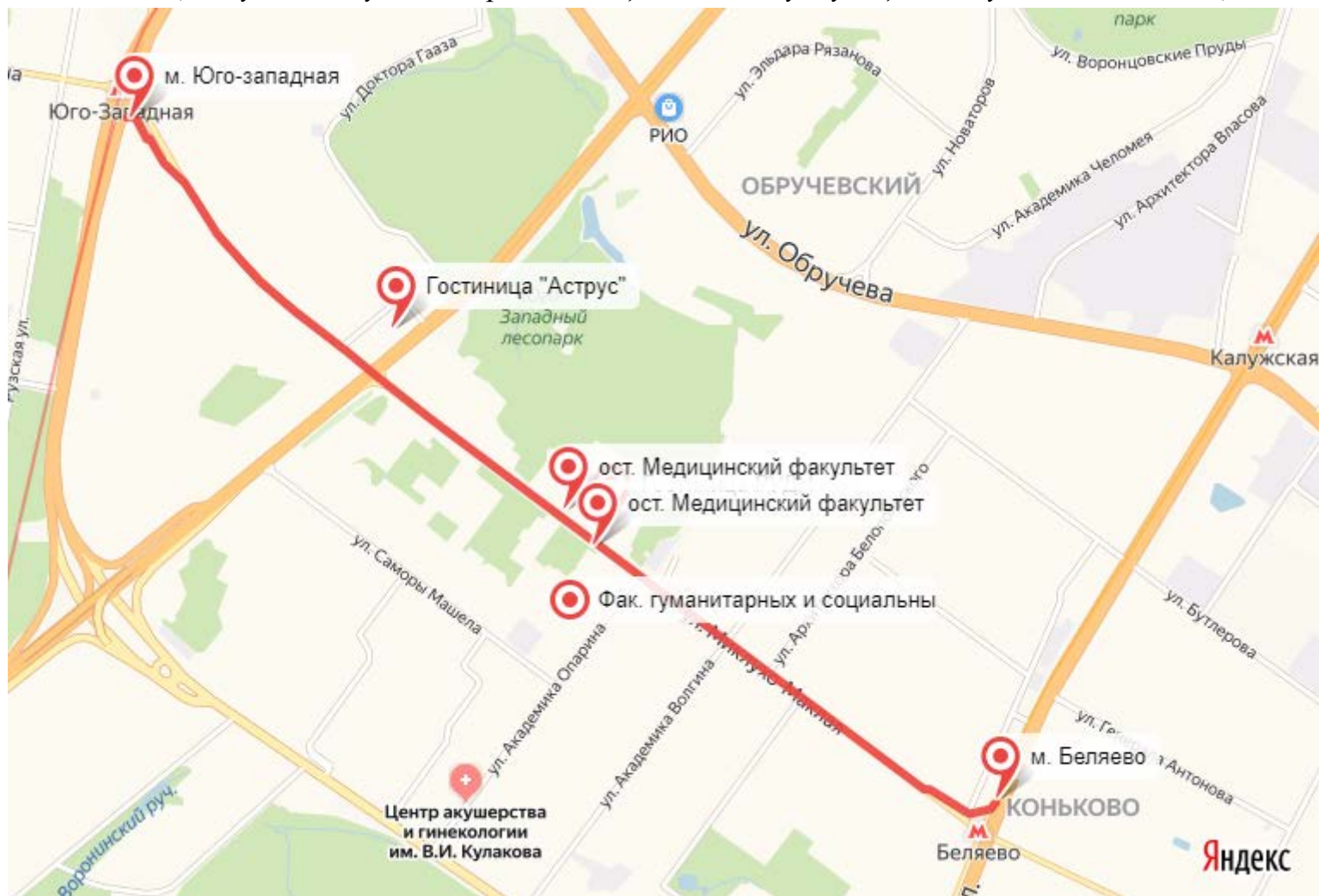
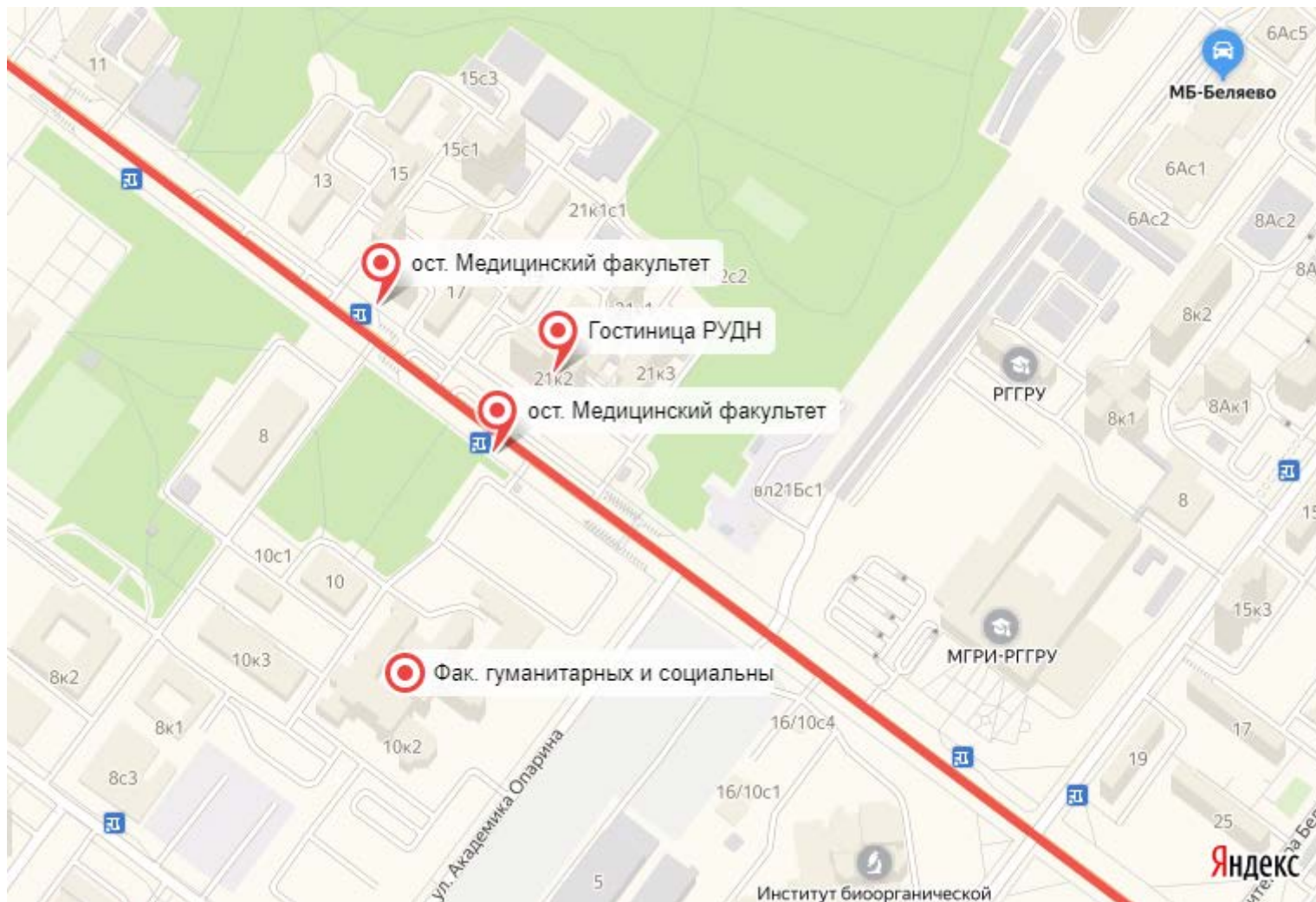


СХЕМА проезда до РУДН

(Факультет гуманитарных и социальных наук, улица Миклухо-Маклая, 10/2)







Здание Факультета гуманитарных и социальных наук

❖ от станции метро «**Беляево**» (выход из последнего вагона). Поднявшись по эскалатору после стеклянных дверей направо и на первом повороте направо вверх по лестнице. Слева от Вас находится автобусная остановка, справа Торговый центр, расположенный на улице Профсоюзная, следует обогнуть ТЦ для выхода к автобусной остановке, которая расположена на улице Миклухо-Маклая, с которой следуют маршрутные автобусы до остановки «Медицинский факультет» (4-ая остановка).

❖ Чтобы пройти к месту проведения мероприятия (Факультет гуманитарных и социальных наук, улица Миклухо-Маклая, 10/2), необходимо выйти на остановке «Медицинский факультет», пройти до «Медицинского центра РУДН» (через подземный переход). Ориентир- Факультет гуманитарных и социальных наук находится слева от Медицинского центра РУДН.

❖ Маршрутные автобусы № **145к, 261,330, 404, 752, 816.**

❖ от станции метро «**Юго-Западная**» (выход из первого вагона). Поднявшись по ступенькам, после стеклянных дверей налево и до конца перехода, затем снова налево вверх по лестнице. Выход к автобусным остановкам на улицу 26 Бакинских комиссаров (автобусная остановка «Метро Юго-западная»). Далее маршрутным автобусом до остановки «Медицинский факультет» (4-ая остановка).

❖ Чтобы пройти к месту проведения мероприятия (Факультет гуманитарных и социальных наук, улица Миклухо-Маклая, 10/2), необходимо пройти до «Медицинского центра РУДН» (через подземный переход). Ориентир- Факультет гуманитарных и социальных наук находится слева от Медицинского центра РУДН.

❖ Маршрутные автобусы № **196, 196к, 226, 250, 261, 330, 404, 699, 752.**

Маршрут от аэропортов г. Москвы, до Российского университета дружбы народов

АЭРОПОРТ ДОМОДЕДОВО

Из аэропорта Домодедово следует Аэроэкспресс до станции метро «Павелецкая». Время в пути 45 минут.

Железнодорожная платформа, с которой поезда «Аэроэкспресс» отправляются в Москву до Павелецкого вокзала, расположена напротив выхода №3 аэровокзального комплекса Домодедово. Из зоны прилета международных авиалиний следуйте по указателям внутри аэропорта.

Далее метрополитеном до станций метро «Юго-Западная» или «Беляево».



АЭРОПОРТ ДОМОДЕДОВО (через Московское центральное кольцо)

Из аэропорта **Домодедово** следует Аэроэкспресс до станции «Верхние котлы». Далее необходимо перейти на станцию Московского центрального кольца «Верхние котлы» и доехать до станции МЦК «Площадь Гагарина». Со станции МЦК «Площадь Гагарина» осуществить переход на станцию метро «Ленинский проспект» и доехать до станции метро «Беляево».

Возможно также при переходе со станции МЦК «Площадь Гагарина» воспользоваться наземным транспортом – автобусы 144, н11; троллейбус –м4.

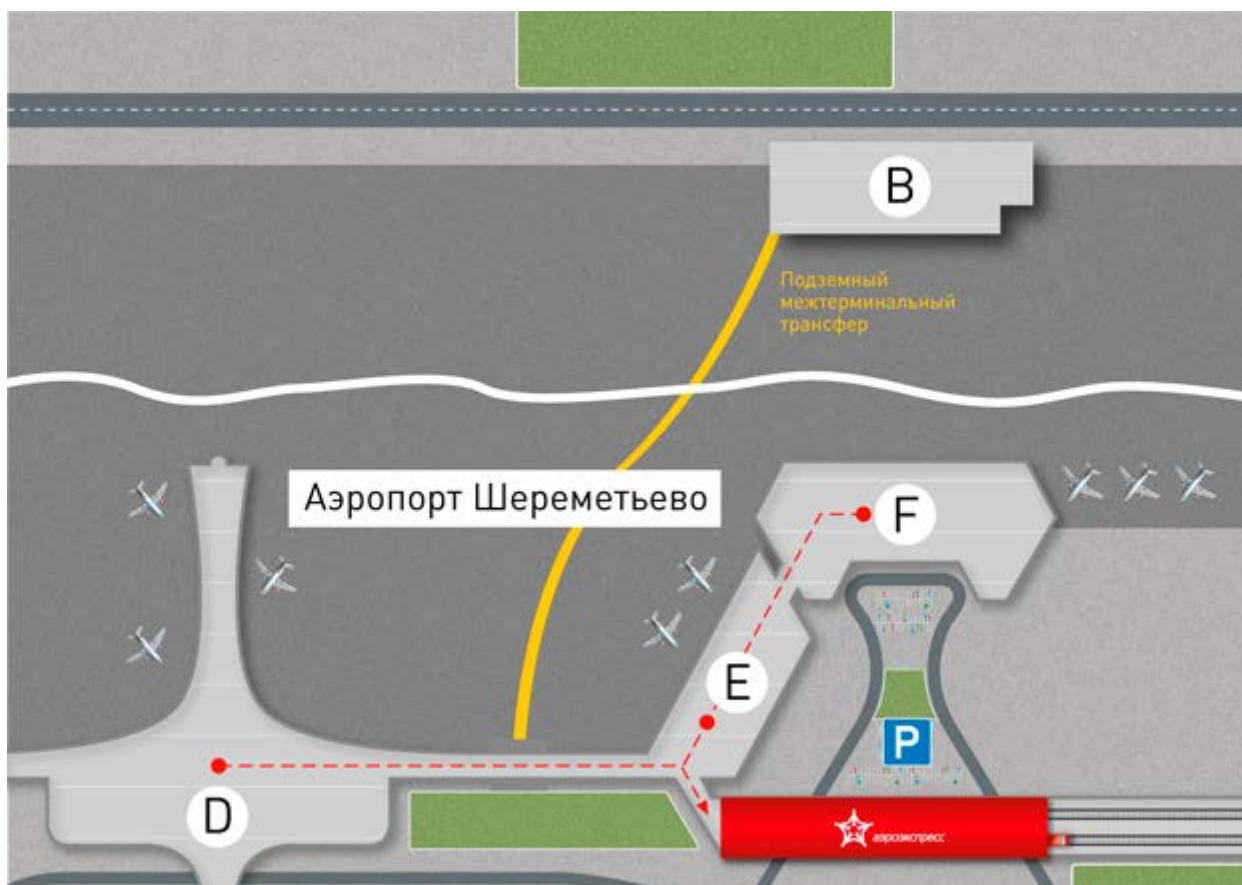
АЭРОПОРТ ШЕРЕМЕТЬЕВО

Из аэропорта **Шереметьево** следует **Аэроэкспресс** до станции метро «Белорусская». Время в пути 35 минут.

Пассажирские авиатерминалы Шереметьево E, D, F соединены между собой и с терминалом «Аэроэкспресс» пешеходными галереями. Следуйте по указателям.

Сообщение между терминалом В и южным терминальным комплексом (терминалы D, E, F, «Аэроэкспресс») осуществляется посредством курсирующих автоматизированных поездов. Время в пути между станциями «Шереметьево 1» (новый Терминал В) и «Шереметьево 2» (терминалы D, E, F) составляет 4 минуты, включая время ожидания состава.

Далее метрополитеном до станций метро «Юго-Западная» или «Беляево».



АЭРОПОРТ ВНУКОВО

Из аэропорта **Внуково** от автобусной остановки «Аэропорт Внуково» следует автобус № 611 до остановки «Теплостанский проезд», далее необходимо пересесть на автобус № 144 или №553, которые проследуют до остановки «Улица Миклухо-Маклая».